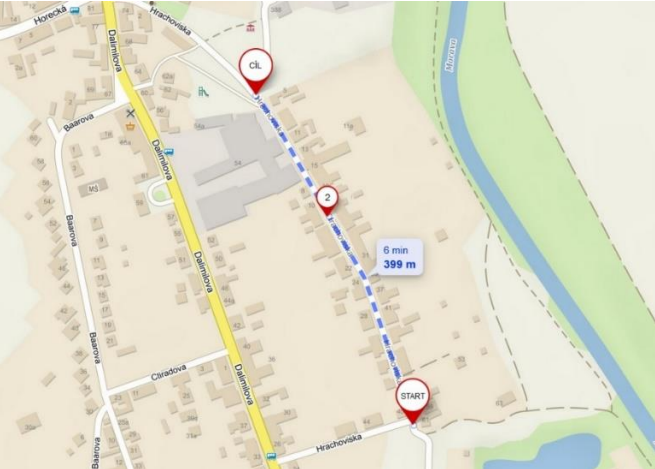
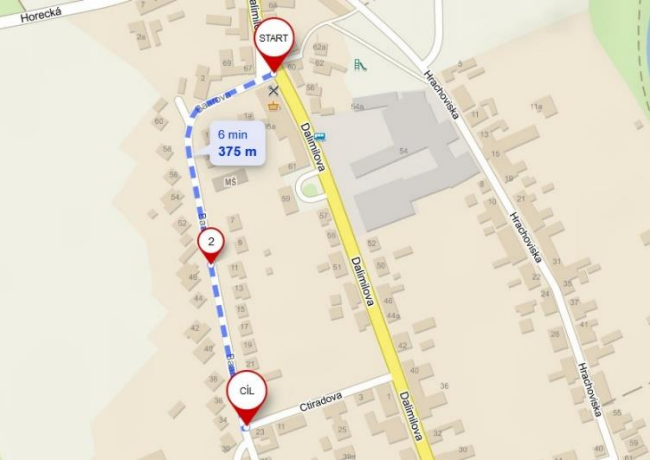
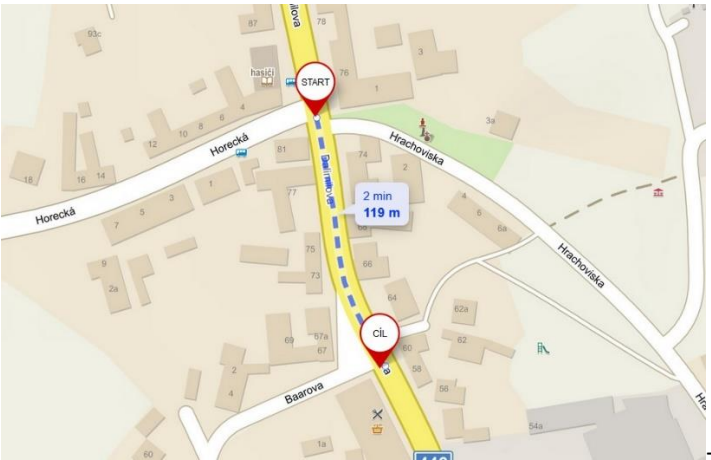


# CHOMOUTOV

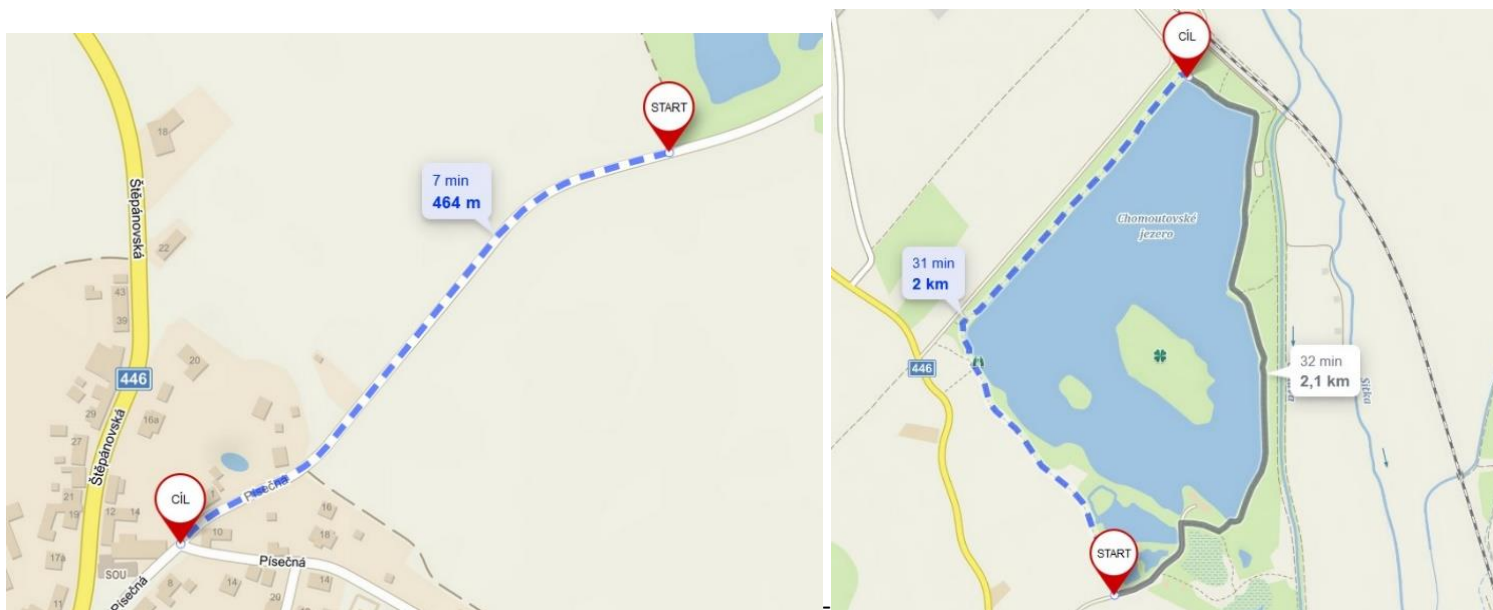
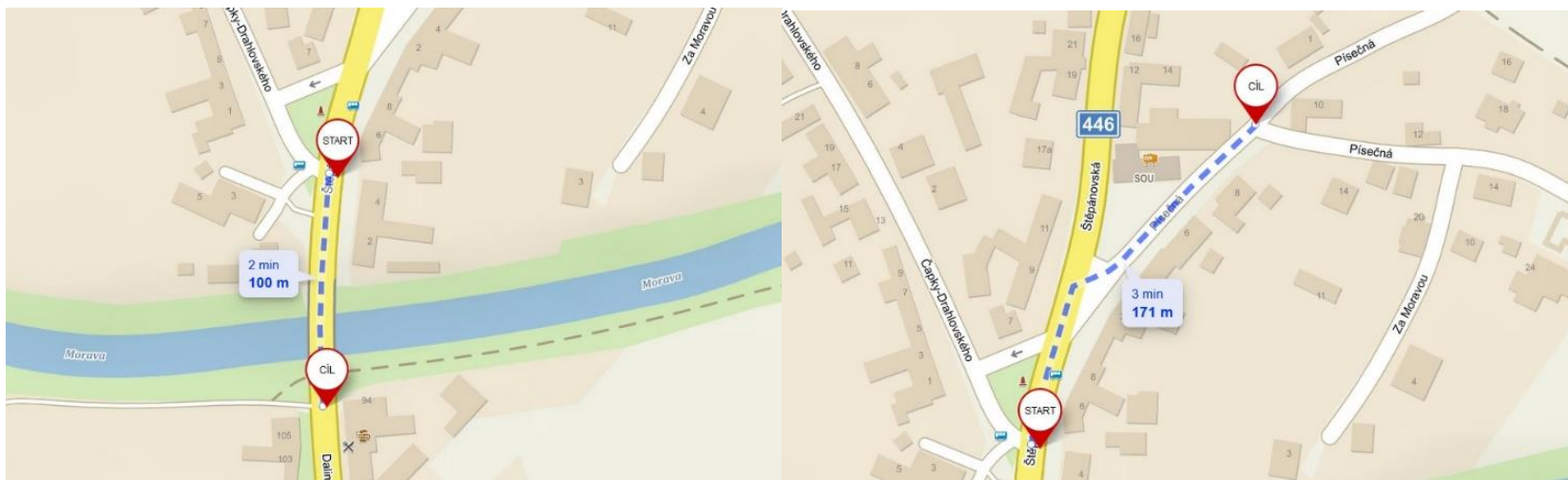
## Přehled tipů na procházku:

1. Chomoutovem: 1550 m
2. Most - Chomoutovské jezero – Most: 5570 m
3. Most - Hromový dub – Most: 3470 m
4. Most – podél Moravy (levý břeh) – Most: 2600 m
5. Procházka kolem řeky – Sedlisko – hřiště: 1535 m
6. Zastávka Horecká – hřiště – most – zastávka Horecká: 1150 m
7. Most - řeka Morava – Hrachoviska – most (malý okruh): 1480 m
8. Most - řeka Morava – Hrachoviska – most (střední okruh): 2250 m
9. Most - řeka Morava – Hrachoviska – most (velký okruh): 3600 m
10. Most – Hrachoviska – hřbitov a zpět: 2300 m
11. Podél pravého břehu Moravy - Most – druhá odbočka do Sedlisek (malý most) a zpět: 2000 m (nebo 4000 m)
12. Podél pravého břehu Moravy – Lovecká chata a zpět: 5800 m
13. Podél pravého břehu Moravy – U Tří Mostů a zpět: 7200 m
14. Velký okruh: podél pravého břehu Moravy – U Tří Mostů – Horka – Sedlisko - Most: 8300 m
15. Střední okruh: podél pravého břehu Moravy – malý most – Na Pádle – Sedlisko - Most: 6600 m
16. Malý okruh: podél pravého břehu Moravy – malý most – Sedlisko - Most: 4100 m
17. Most – Poděbrady (restaurace) a zpět: 5000 m
18. Most – Poděbrady (restaurace) – okolo Poděbrad a zpět: 6750 m
19. Most – Poděbrady (restaurace) – okolo Poděbrad – Horka – Sedlisko – Most : 7080 m

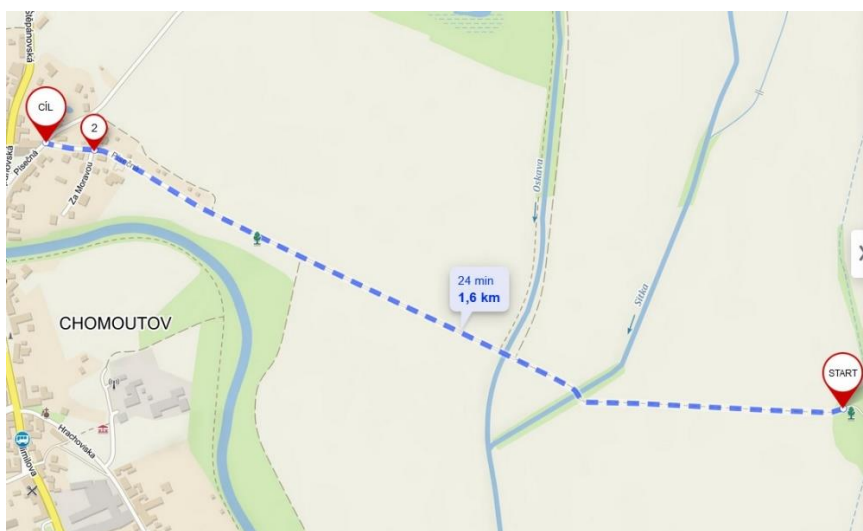
1. Chomoutovem: 1550 m



## 2. Most - Chomoutovské jezero – Most: 5570 m



### 3. Most - Hromový dub – Most: 3470 m

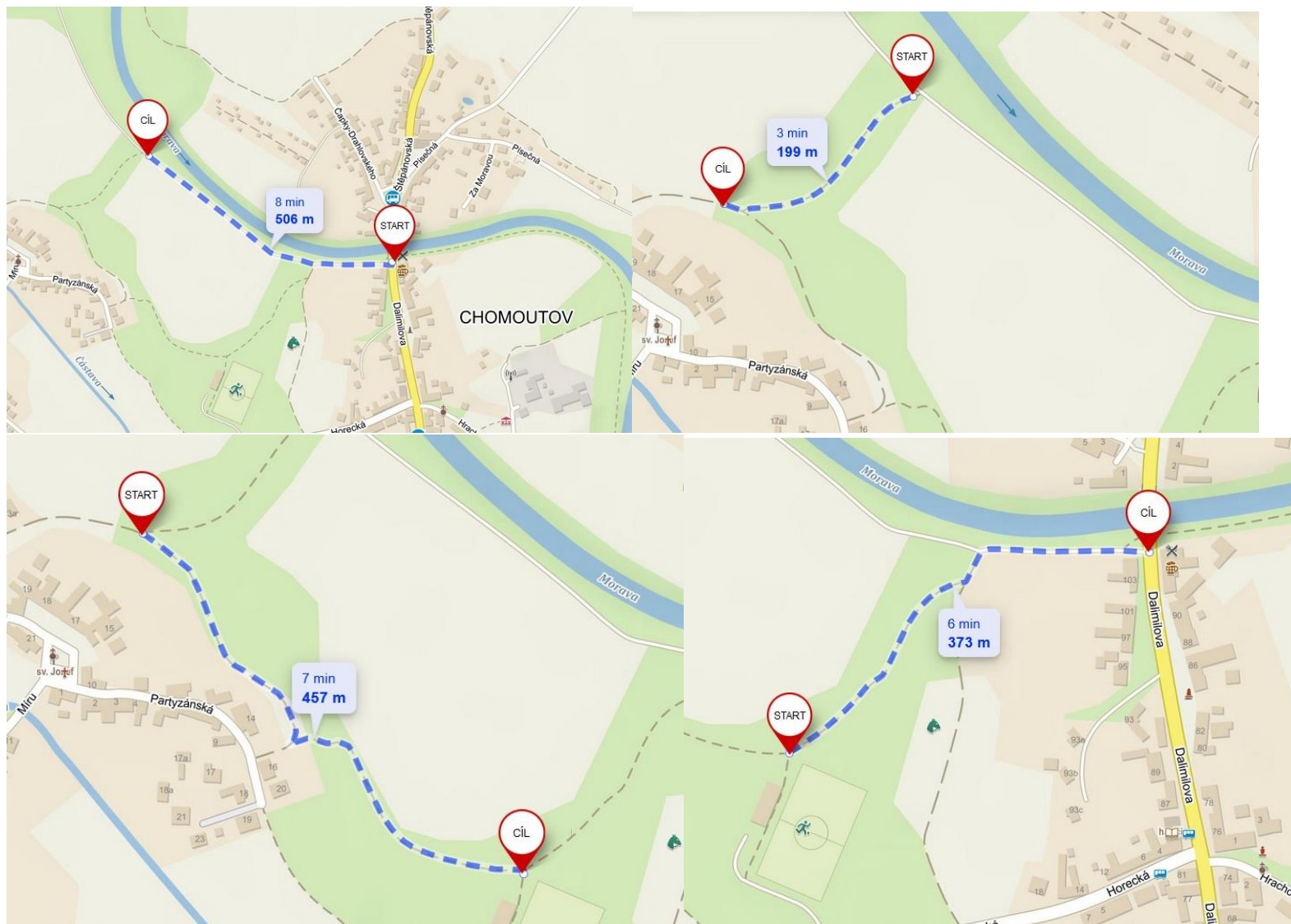




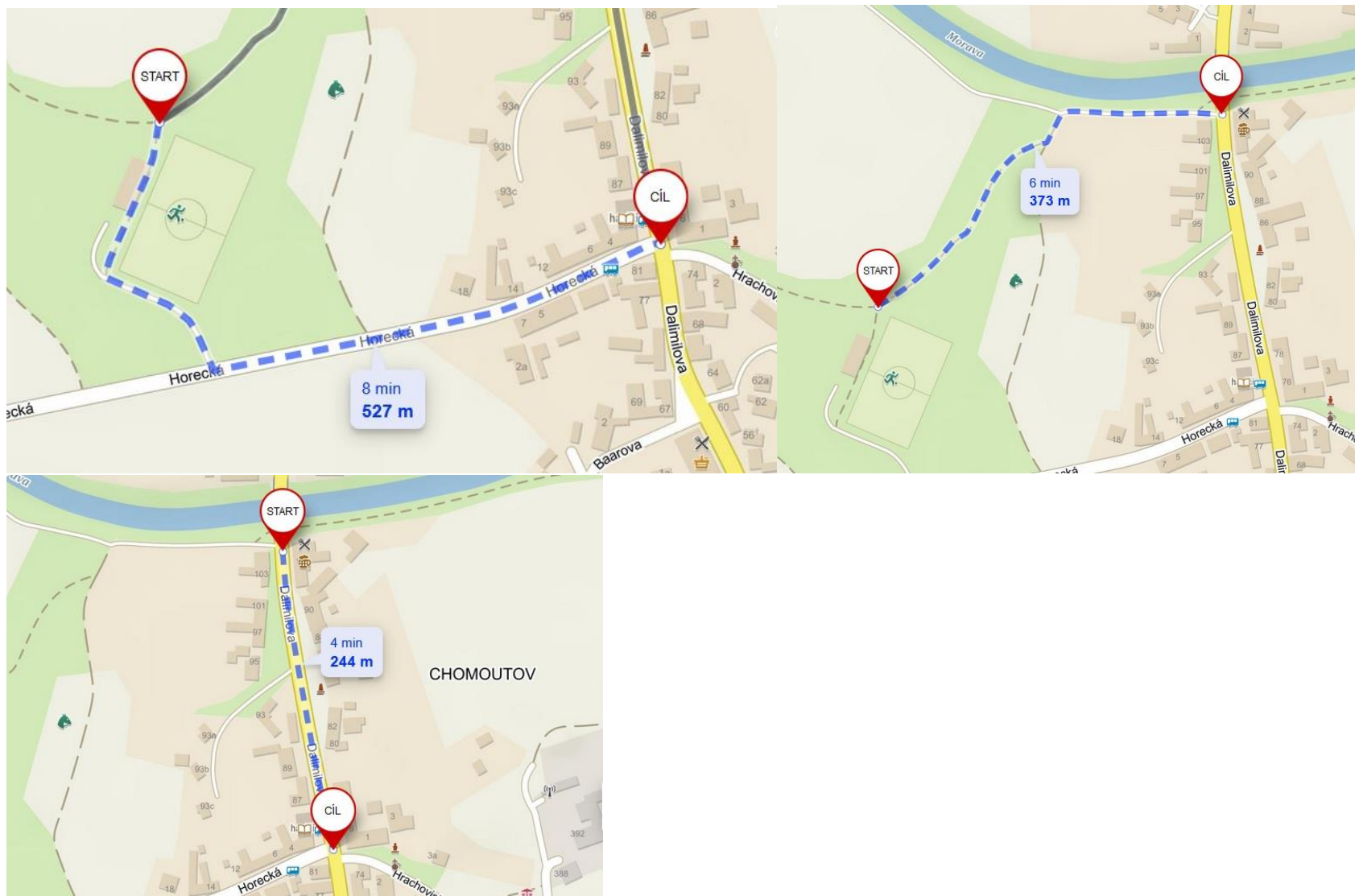
#### 4. Most – podél Moravy (levý břeh) – Most: 2600 m



## 5. Procházka kolem řeky – Sedlisko – hřiště: 1535 m



## 6. Zastávka Horecká – hřiště – most – zastávka Horecká: 1150 m

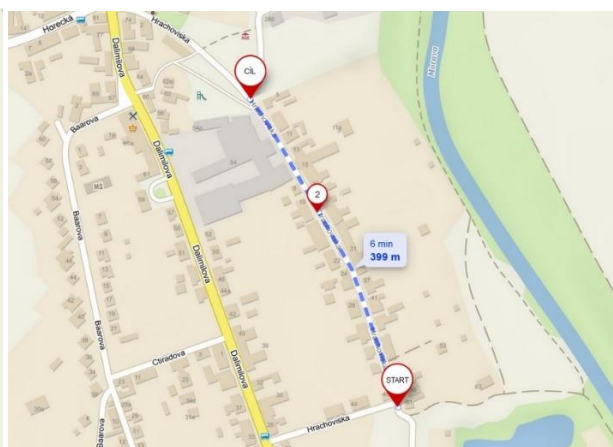
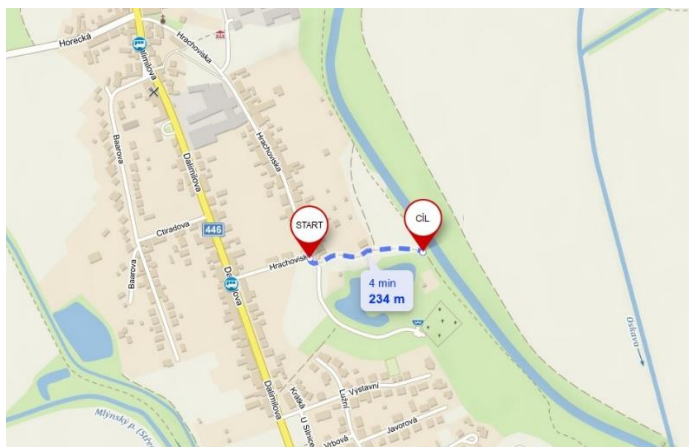
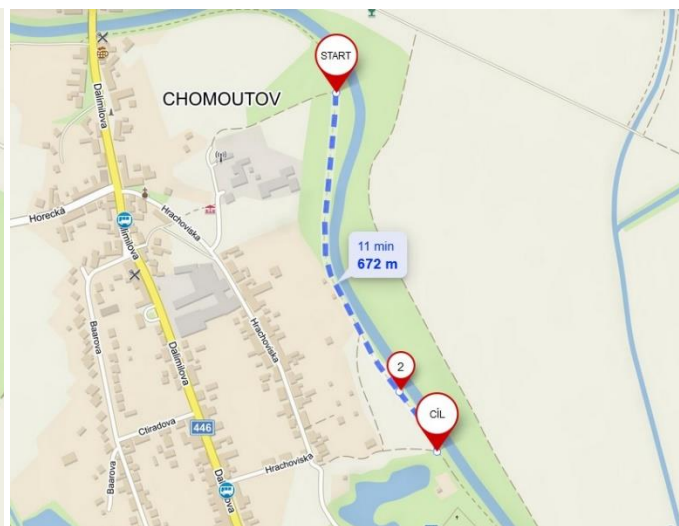
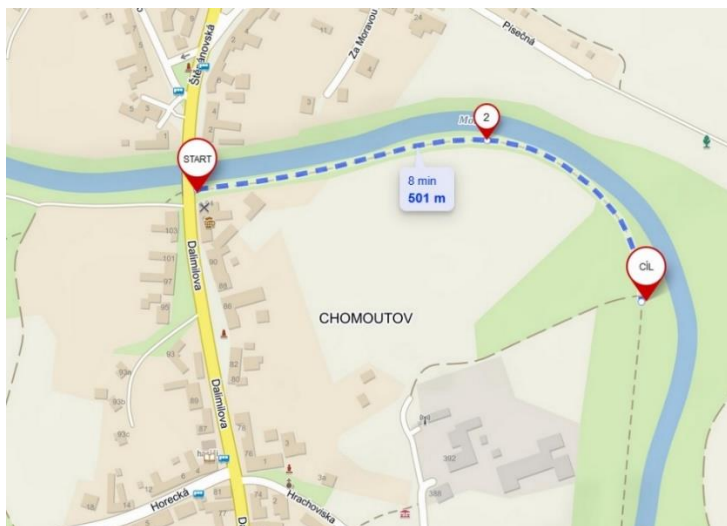


## 7. Most - řeka Morava – Hrachoviska – most (malý okruh): 1480 m



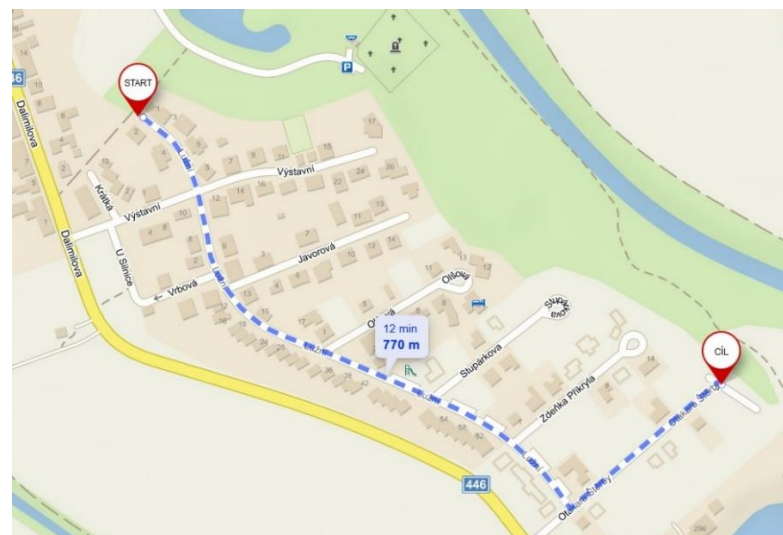
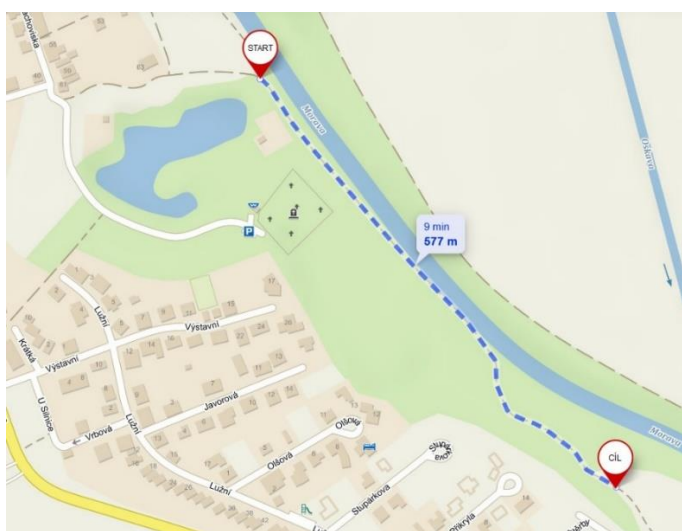
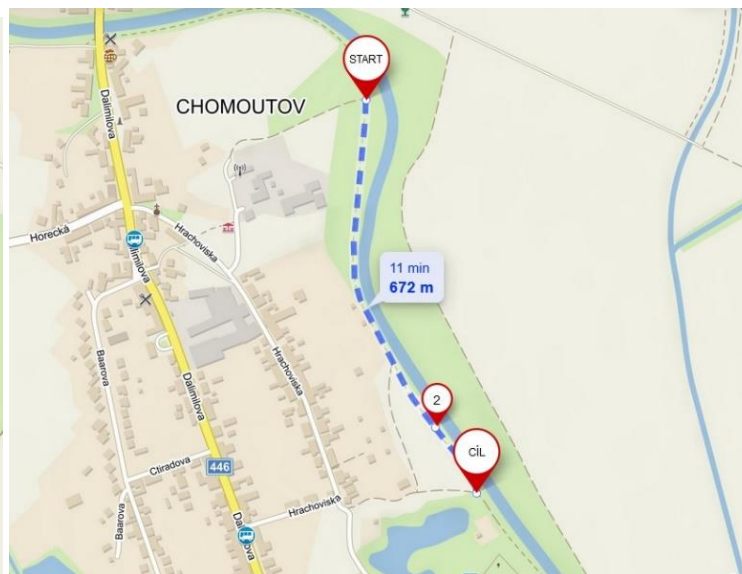
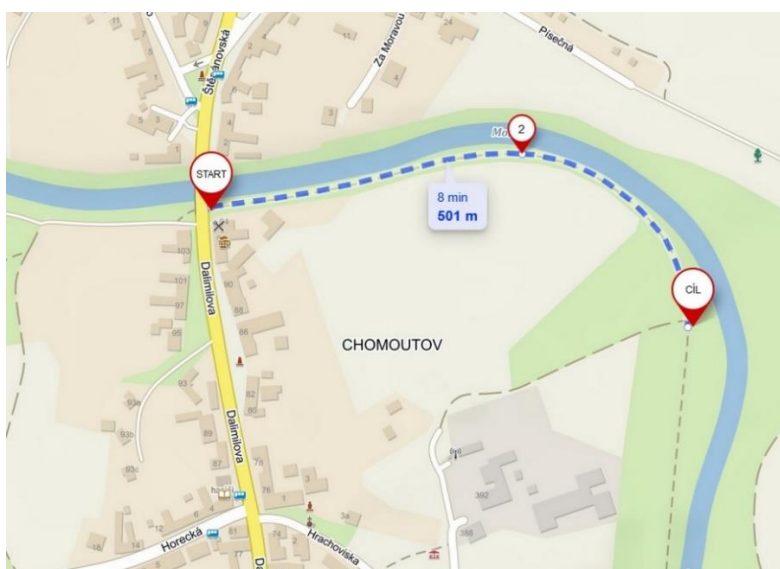


## 8. Most - řeka Morava – Hrachoviska – most (střední okruh): 2250 m





## 9. Most - řeka Morava – Hrachoviska – most (velký okruh): 3600 m

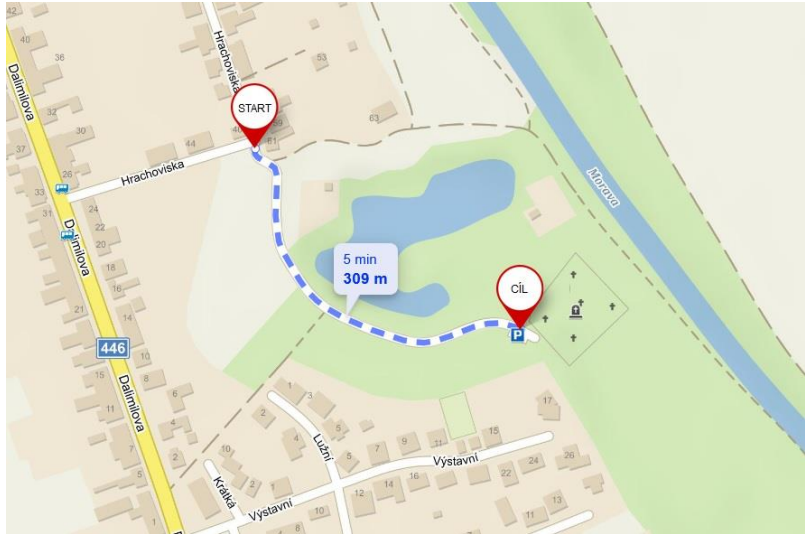
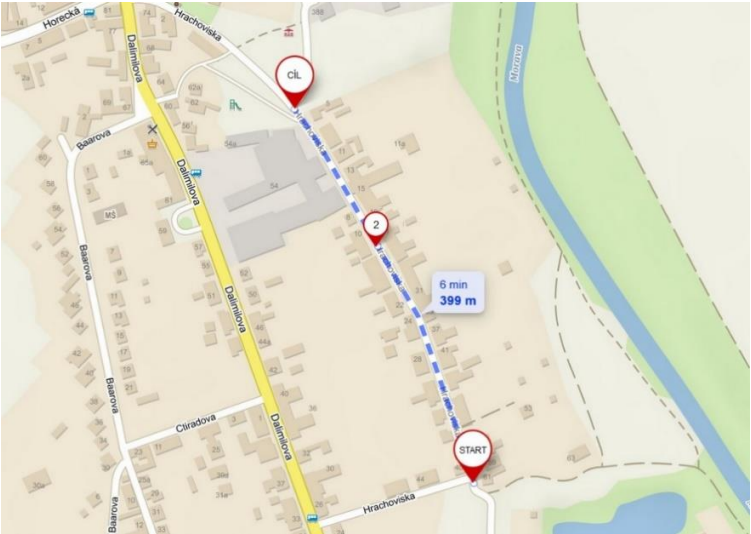




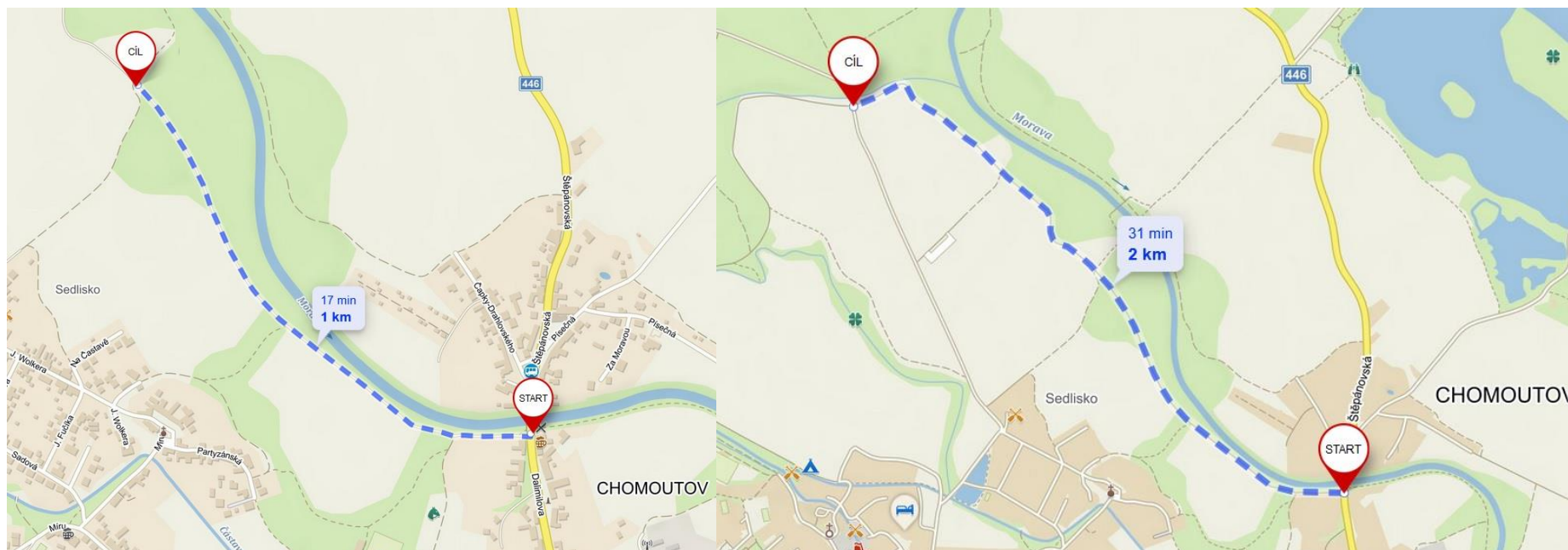




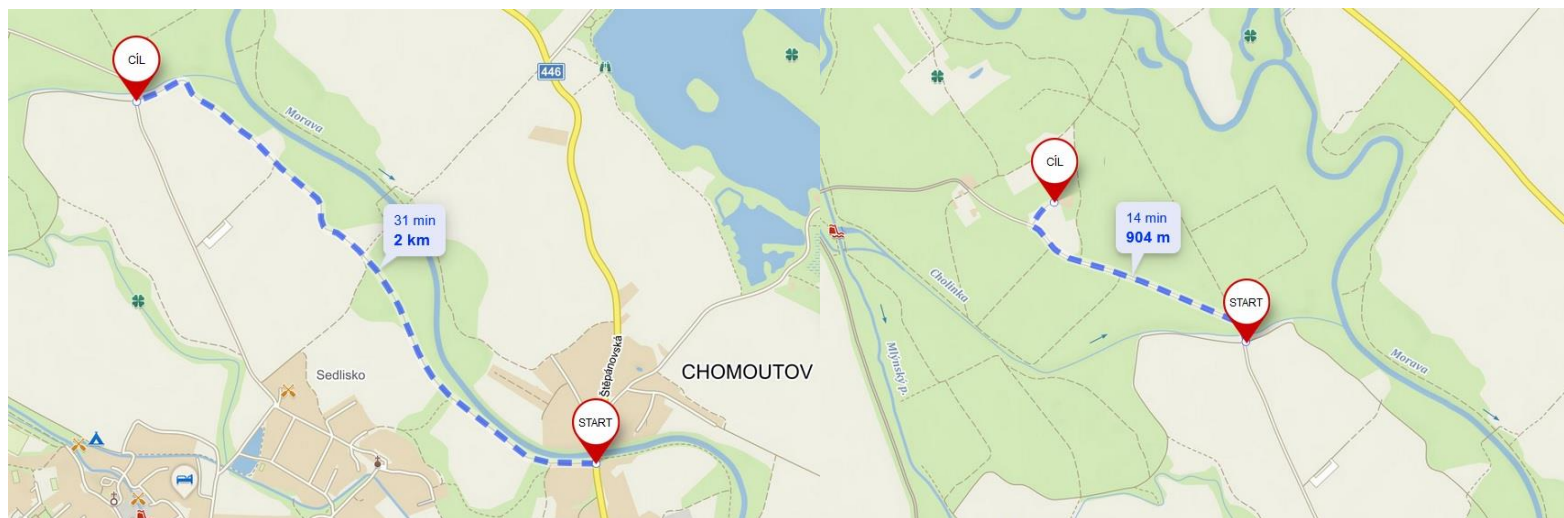
10. Most – Hrachoviska – hřbitov a zpět: 2300 m



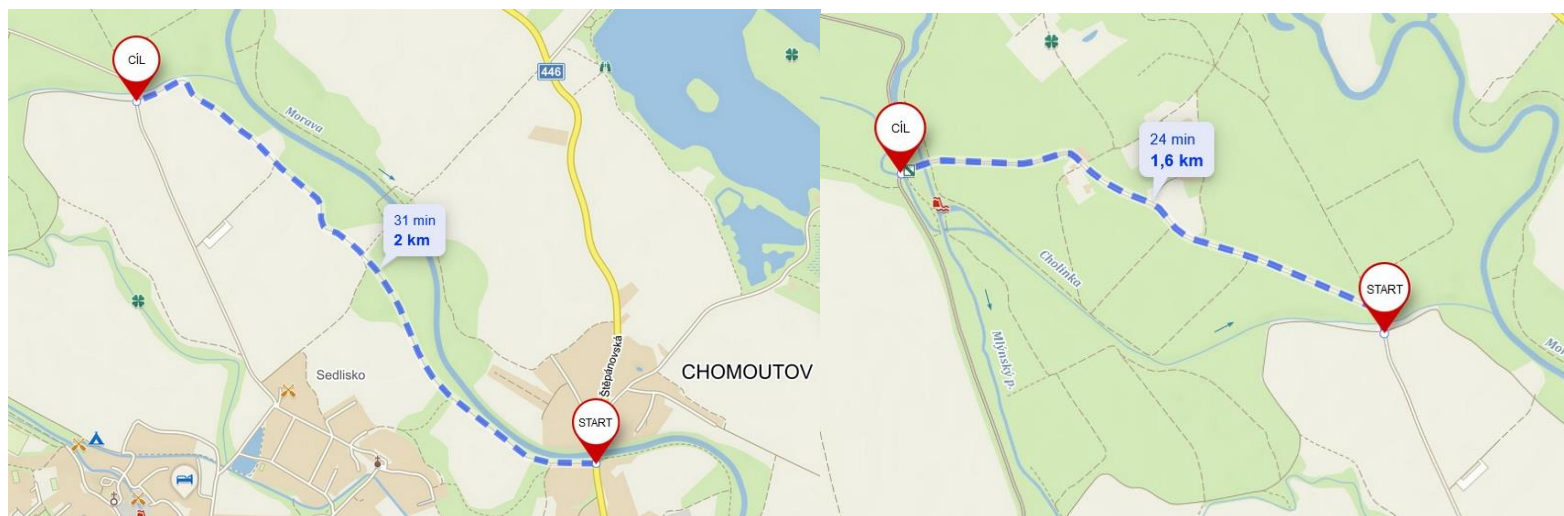
## 11. Podél pravého břehu Moravy - Most – druhá odbočka do Sedlisek (malý most) a zpět: 2000 m (nebo 4000 m)



## 12. Podél pravého břehu Moravy – Lovecká chata a zpět: 5800 m

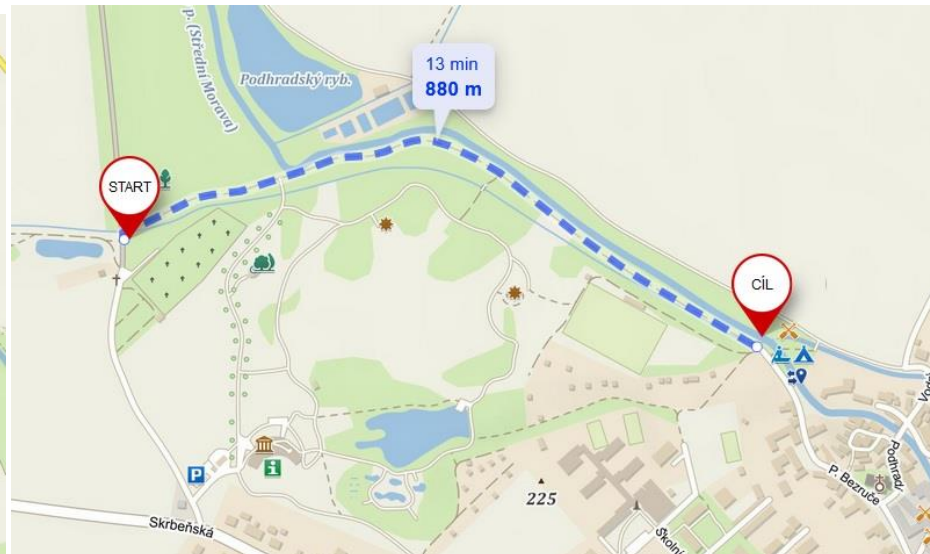
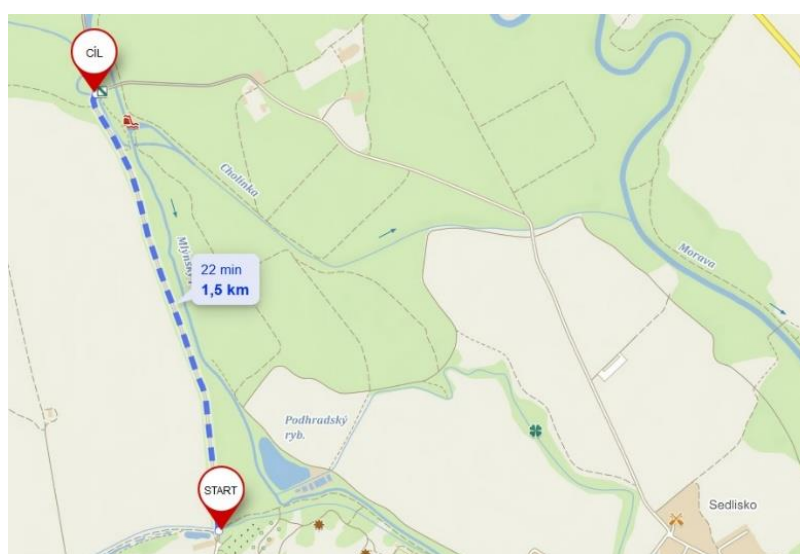
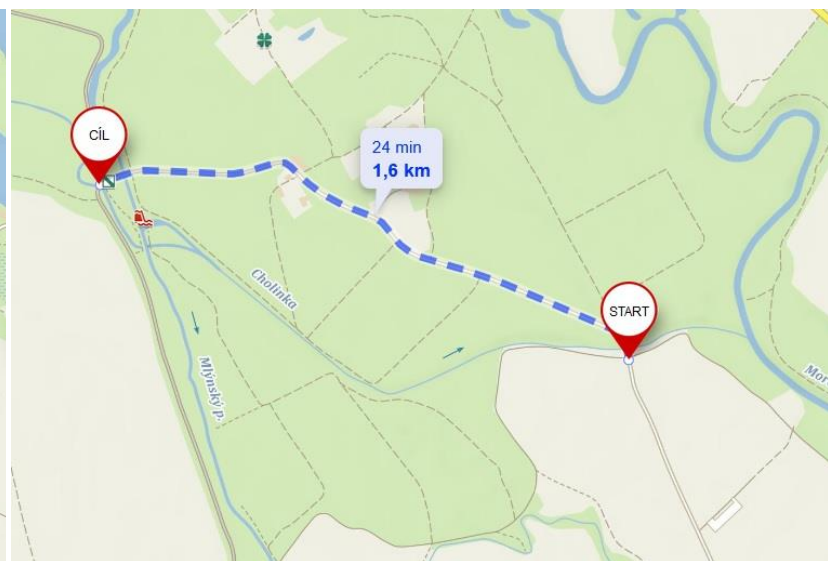
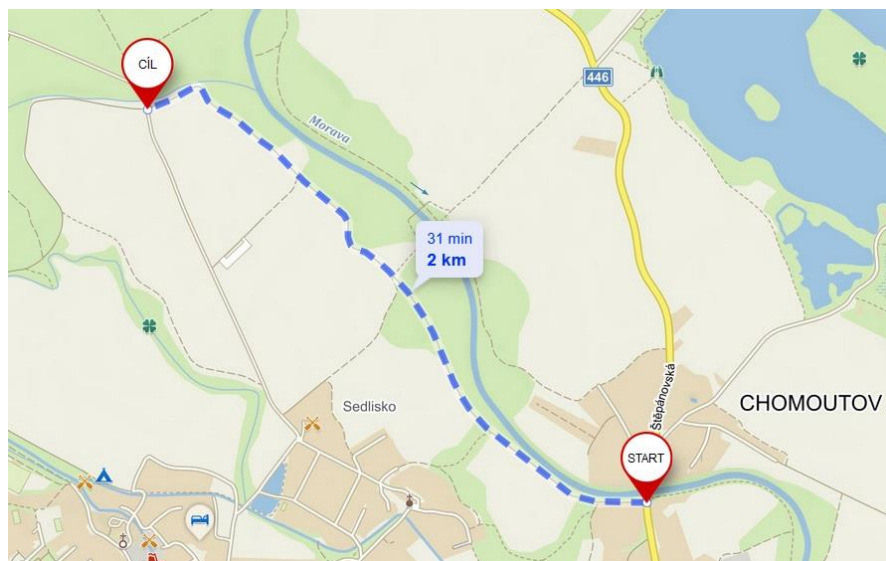


## 13. Podél pravého břehu Moravy – U Tří Mostů a zpět: 7200 m

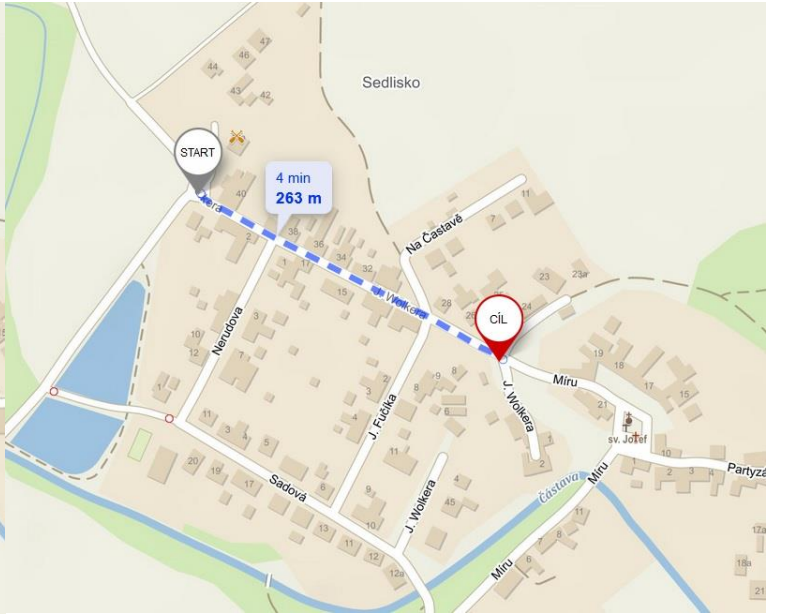




## 14. Velký okruh: podél pravého břehu Moravy – U Tří Mostů – Horka – Sedlisko - Most: 8300 m

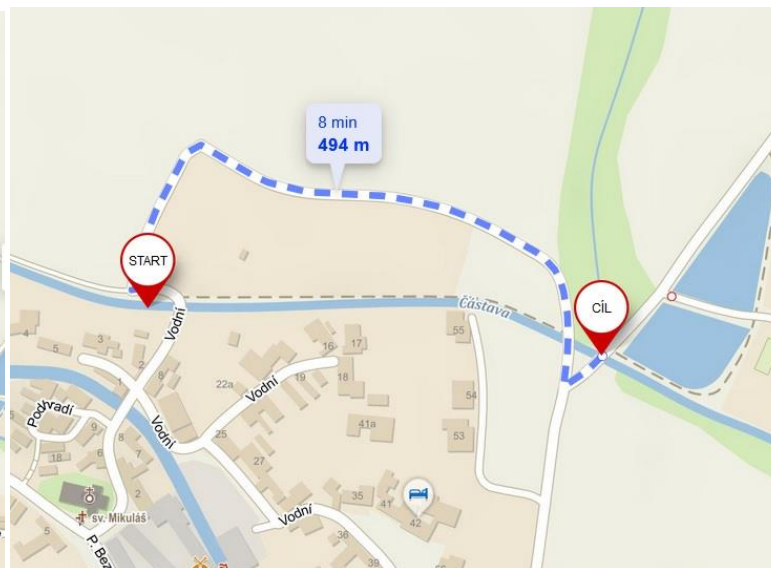
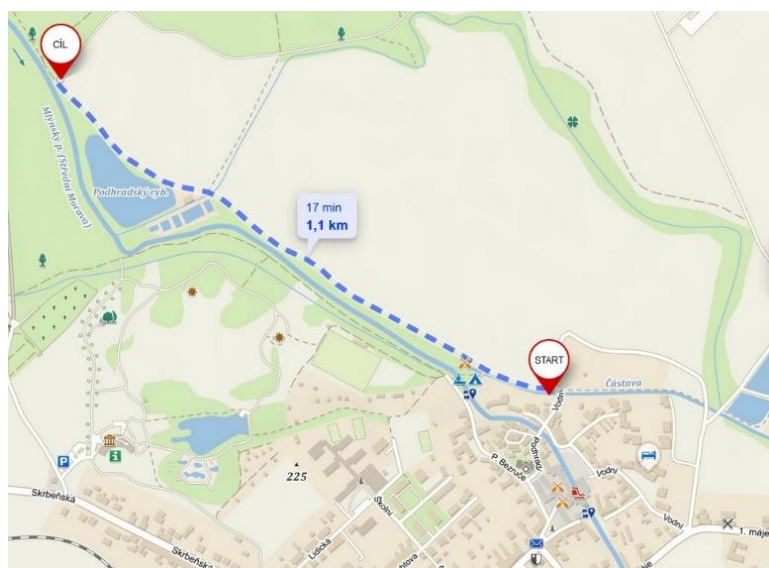
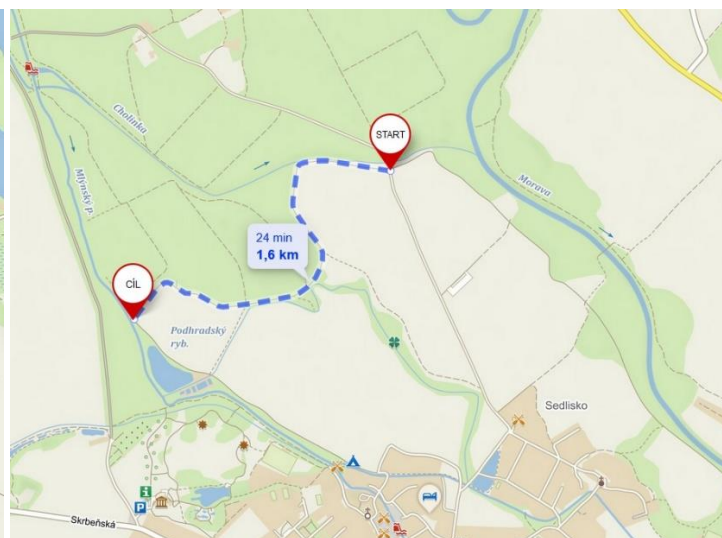
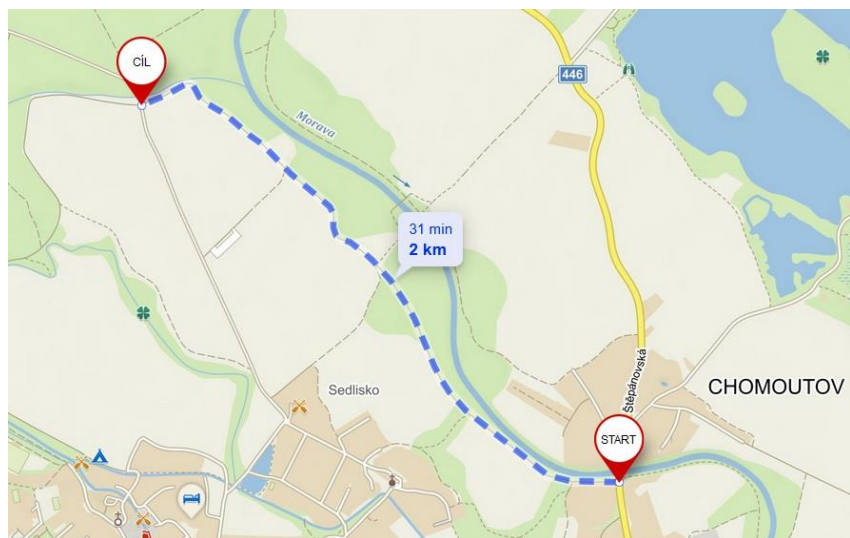




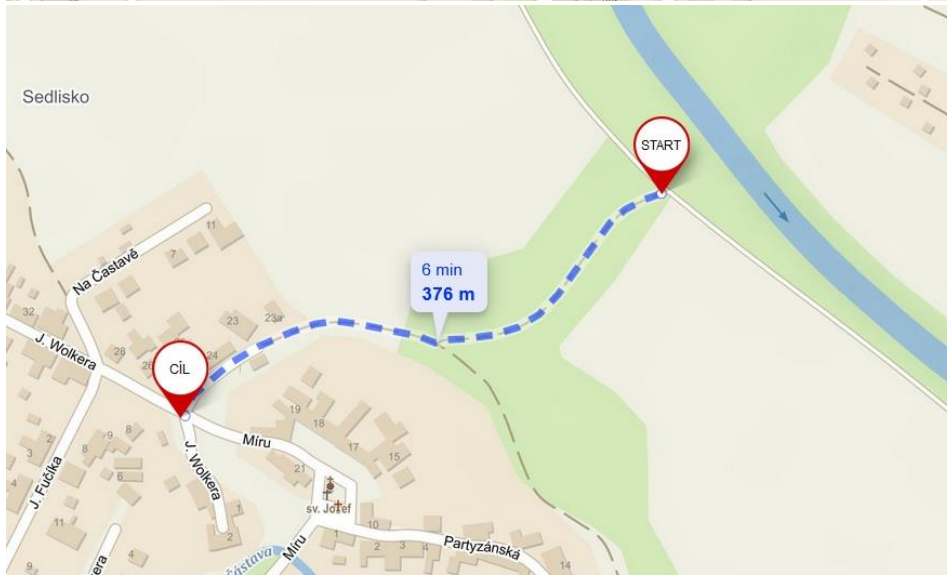
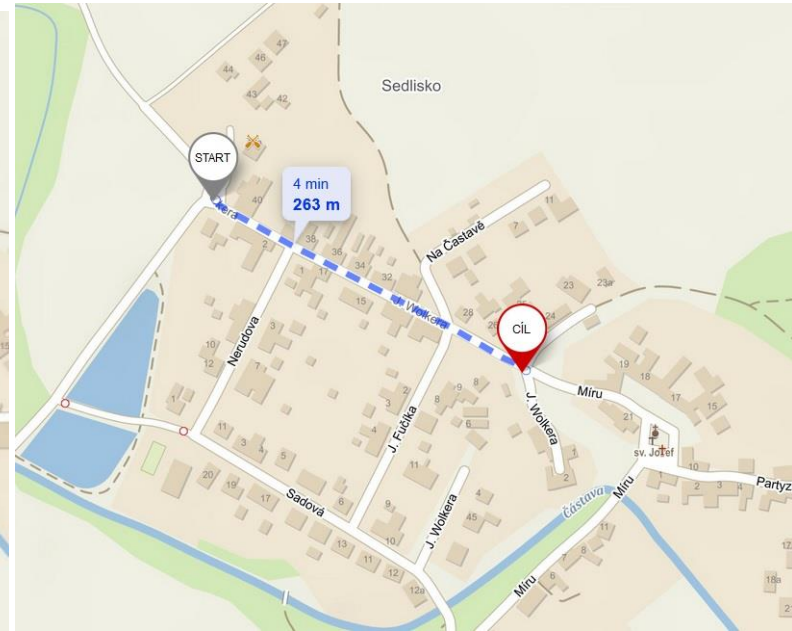
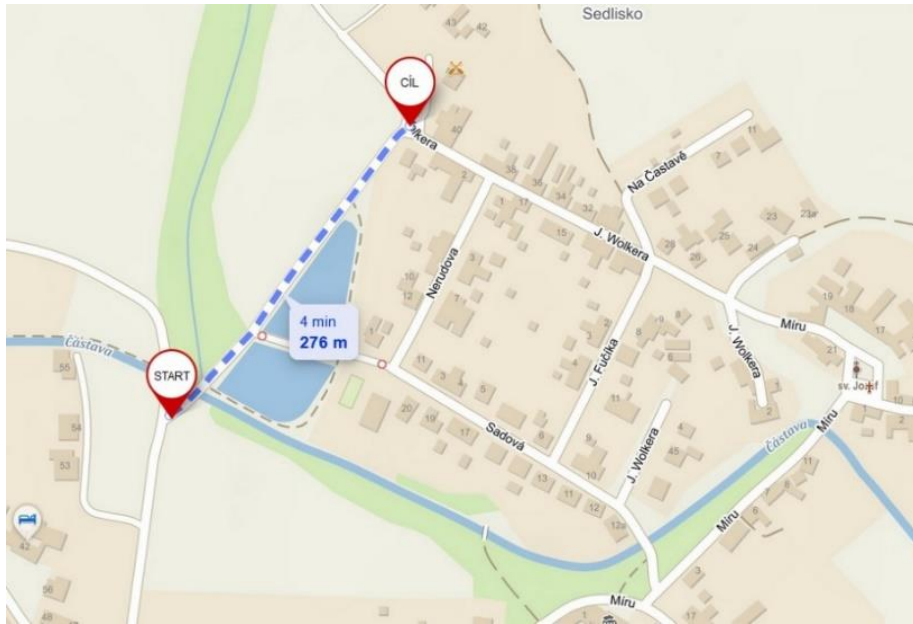




## 15. Střední okruh: podél pravého břehu Moravy – malý most – Na Pádle – Sedlisko - Most: 6600 m

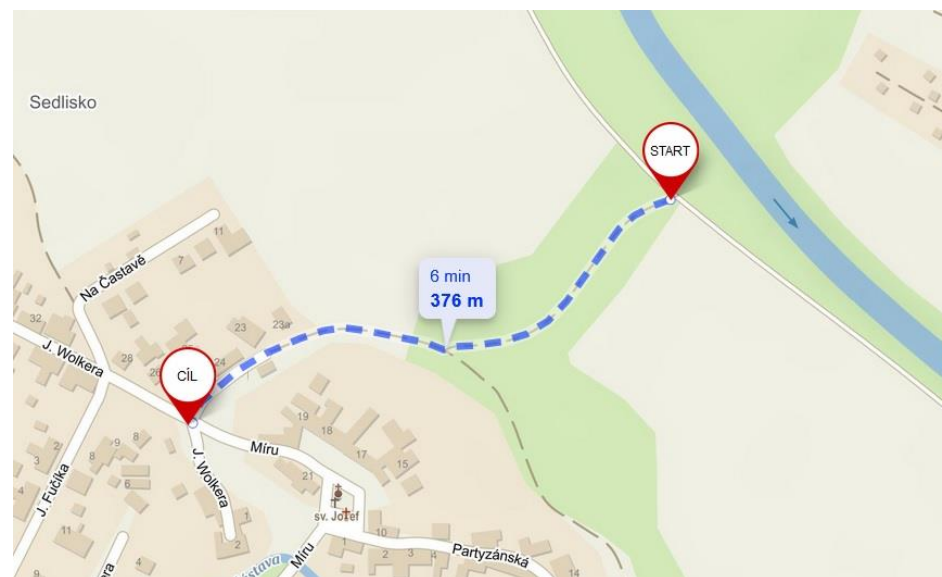
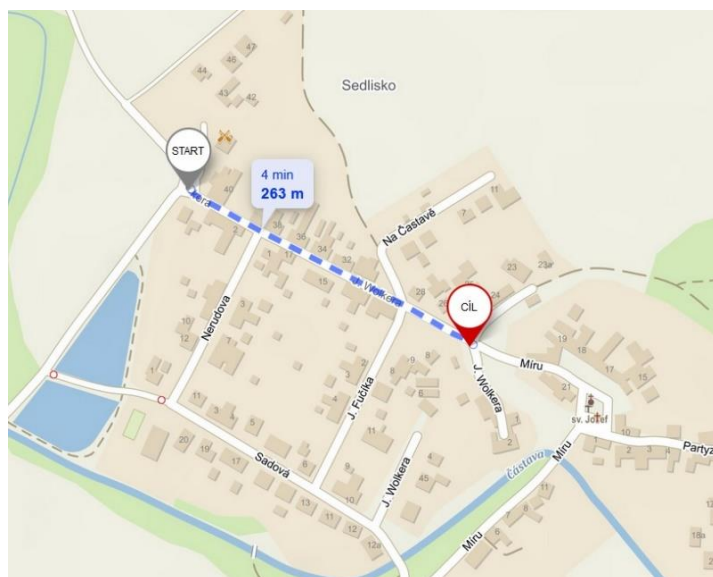
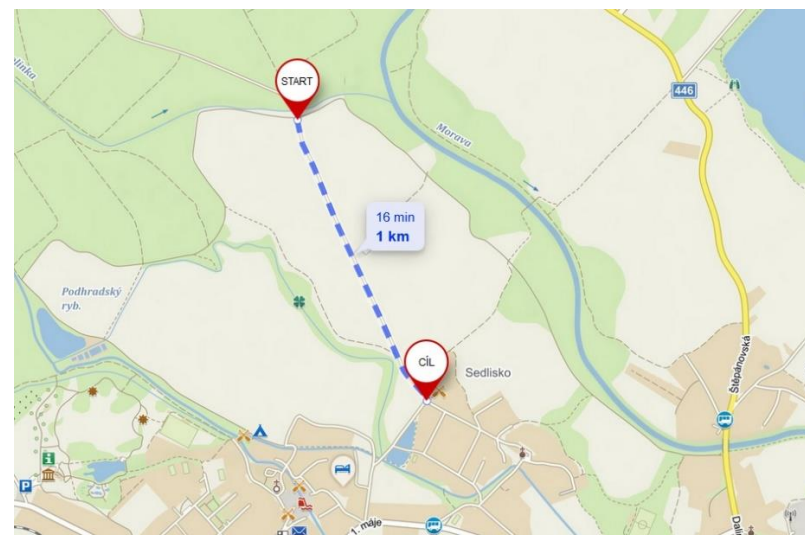
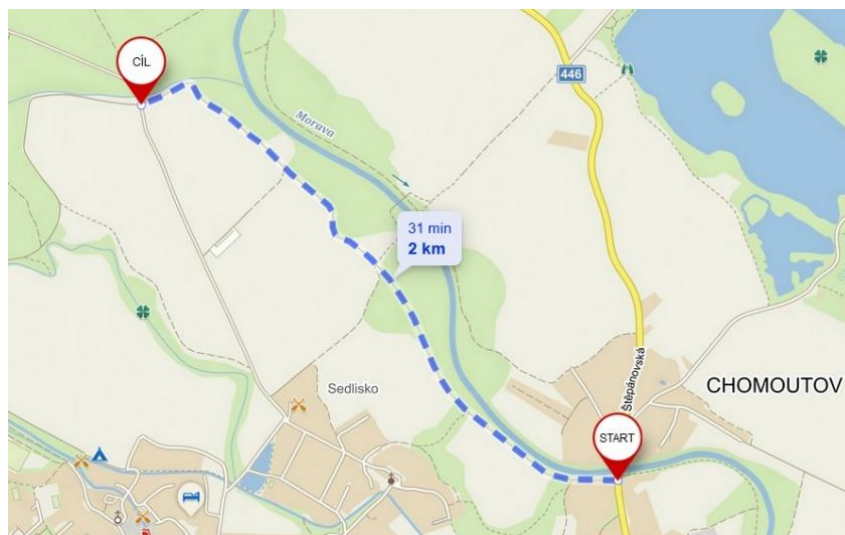






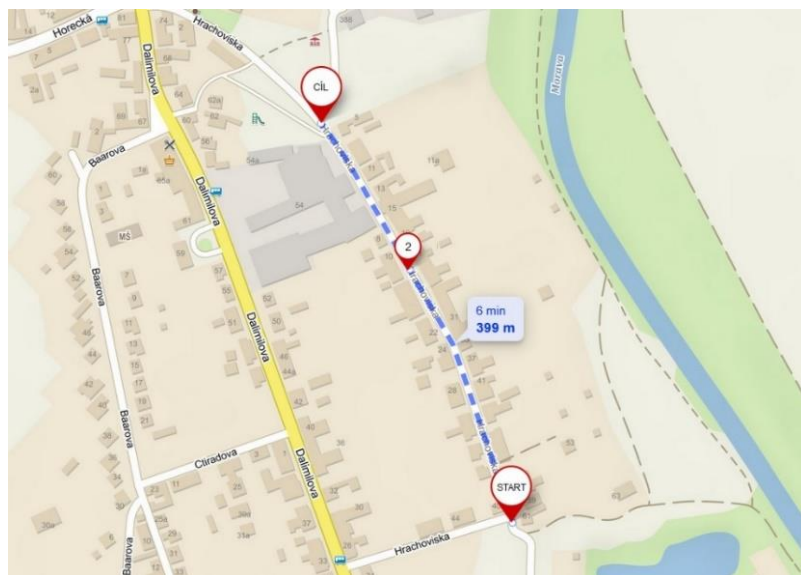


## 16. Malý okruh: podél pravého břehu Moravy – malý most – Sedlisko - Most: 4100 m

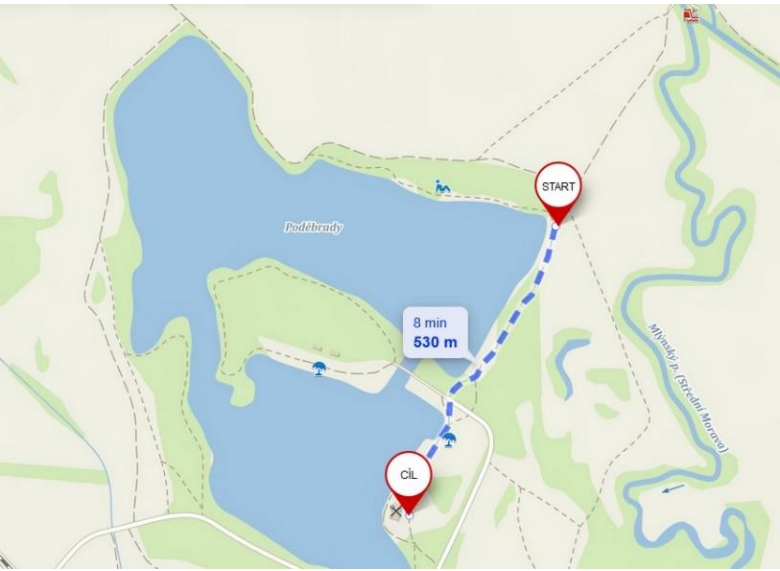
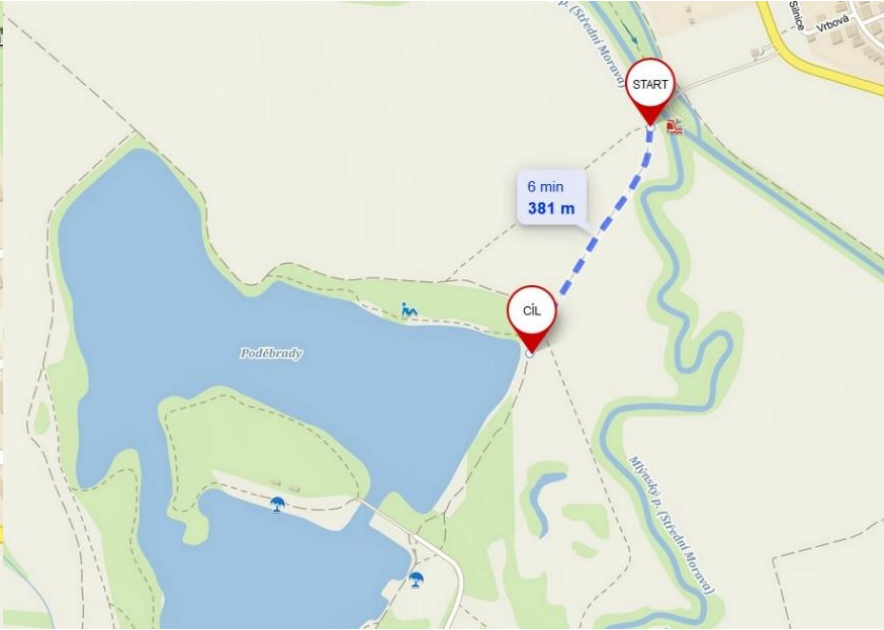




## 17. Most – Poděbrady (restaurace) a zpět: 5000 m

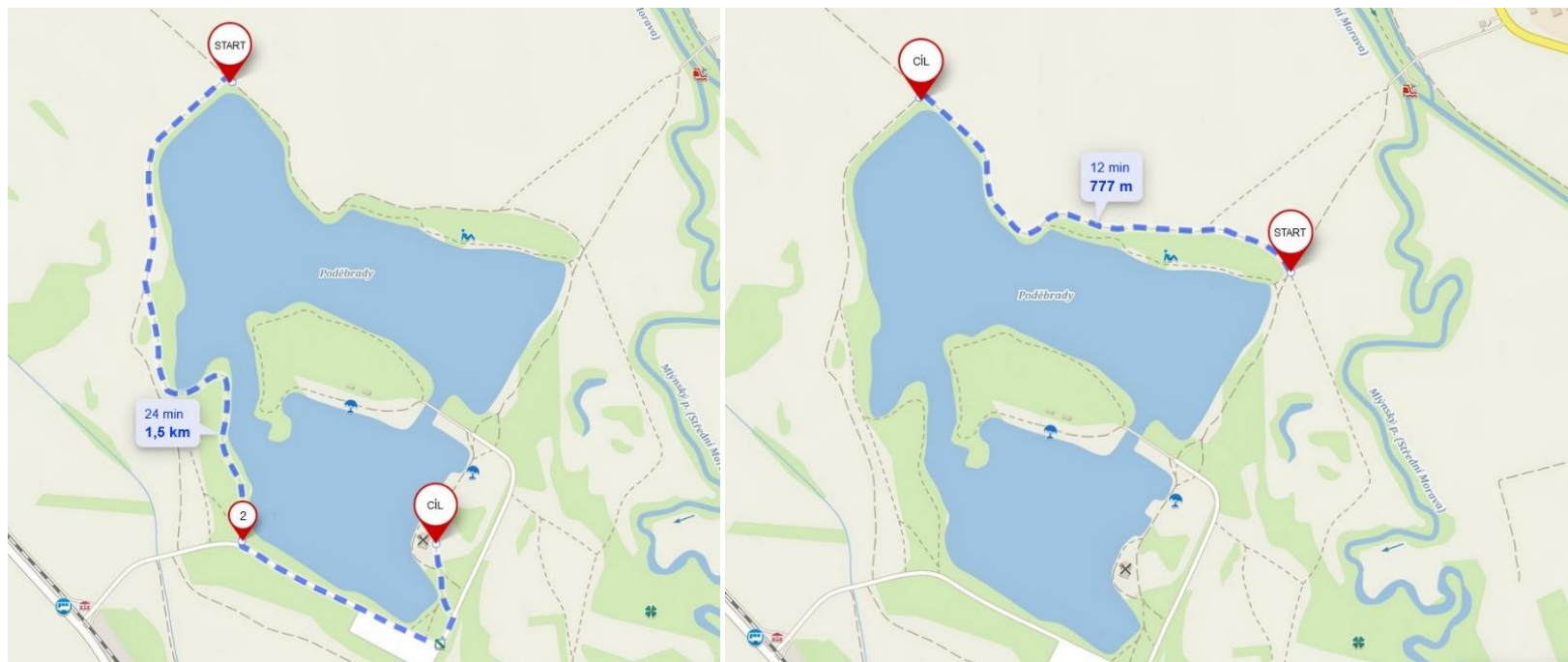








## 18. Most – Poděbrady (restaurace) – okolo Poděbrad a zpět: 6750 m



## 19. Most – Poděbrady (restaurace) – okolo Poděbrad – Horka – Sedlisko – Most : 7080 m

